



REPUBLIKA E KOSOVËS-REPUBLIKA KOSOVA-REPUBLIC OF KOSOVA QEVERIA E KOSOVËS - VLADA KOSOVA - GOVERNMENT OF KOSOVA MINISTRIA E MJEDISIT DHE PLANIFIKIMIT HAPËSINOR MINISTARSTVO SREDINE I PROSTORNOG PLANIRANJA MINISTRY OF ENVIRONMENT AND SPATIAL PLANNING			
Mjesia Org Org.Jedritica Org. Unit	DPHNB	Nr. Prot Broj. Prot Prot. No.	6233-2/19
Nr. i faqeve Broj. stranica No pages	08	Data. Datum. Date:	15.11.19
Prishtinë / a			

Republika e Kosovës
Republika Kosova-Republic of Kosova
Qeveria -Vlada-Government

Ministria e Mjedisit dhe Planifikimit Hapësinor
Ministarstvo Sredine i Prostornog Planiranja
Ministri of Environment and Spatial Planning

Zyra e Sekretarit të Përgjithshëm/Kancelarija Generalnog Sekretara/Office of Generaly Secretary

DATE/A:	13.11.2019
REFERENCË:	ZSP - 1494/2019
PËR/ZA/TO:	Visar Limani, rr: "Agim Ramadani" Gjilan, Nr.kontaktues Tel. +383(0) 45305796
CC:	
PËRMES/PREKO/THROUGH:	
NGA/OD/FROM:	Arben Çitaku - Sekretar i Përgjithshëm i MMPH-së
TEMA/SUBJEKAT/SUBJECT:	Vendim i Lejes Ndërtimore për "Objekt banimi - turizëm fshatar ", në Fshatin Turistik Prevallë, Komuna e Prizrenit

I nderuar,

Ministria e Mjedisit dhe Planifikimit Hapësinor, ka shqyrtuar kërkesën dhe dokumentacionin ndërtimor të dorëzuar për Leje Ndërtimi nga aplikuesi Visar Limani, Rr: "Agim Ramadani" Gjilan, me nr. protokolli 6233/19 të datës 17.10.2019 për "Objekt banimi - turizëm fshatar" në fshatin turistik Prevallë, Komuna e Prizrenit dhe vlerëson si në vijim:



Republika e Kosovës
Republika Kosova-Republic of Kosova
Qeveria - Vlada-Government

Ministria e Mjedisit dhe Planifikimit Hapësinor
Ministarstvo Sredine i Prostornog Planiranja
Ministri of Environment and Spatial Planning

Zyra e Sekretarit të Përgjithshëm/Kancelarija Generalnog Sekretara/Office of Generaly Secretary

Data: 13.11.2019

Numri i vrojtimit të lejes: K.III-11/2019

Në bazë të Ligjit Nr. 04/L-110 për Ndërtim, nenet 14, 15, 19, 20, 21 si dhe shtojca nr. 1 paragrafi 1.9 i Ligjit për Ndërtim, Vendimit të Ministrit nr. 53 të datës 11.11.2015 me nr. protokoll 5703-2/2015, Ligji Nr. 05/L-031 për Procedurën e Përgjithshme Administrative, neni 21, si dhe aplikacionit dhe dokumenteve të paraqitura, Ministria e Mjedisit dhe Planifikimit Hapësinor lëshon këtë:

VENDIM
(për Leje Ndërtimore)

Kjo leje ndërtimore i lëshohet: Visar Limani			
Emri:	Visar Limani		
Adresa:	"Agim Ramadani" Gjilan		
Telefoni:	+383(0) 45305796	Emaili:	

Emri i Projektit:	"Objekt banimi - Turizëm fshatar" P+ NK fshati turistik Prevallë, Komuna e Prizrenit		
Emri i Projektuesit:	Kujtim Rada B.I.		
Adresa:	Rexhep Kabashi Nr.2.6.1. Prizren		
Telefoni:	+383/45540945	Emaili:	

Poseduesit të lejes ndërtimore z. Visar Limani i lejohet ndërtimi i "Objekt banimi - turizëm fshatar" P+NK në fshatin turistik Prevallë, Komuna e Prizrenit.

Për punët ndërtimore si në vijim:		
Adresa: Zona Kadastrale ZK. Gornjasellë	Ndërtimi i "Objekt banimi - turizëm fshatar" në parcelën me sipërfaqe $S=451m^2$ me numër nga njësia kadastrale P-71813012-00112-2 Gornjasellë, Komuna e Prizrenit, e cila ndodhet në brendi të Zonës së III-të të Parkut Kombëtar "Sharri". Etazhiteti i objektit është P+NK Sipërfaqja e përdheses është $S= 84.76 m^2$ Sipërfaqja e ndër kulmit është $S= 78.55 m^2$ Sipërfaqja totale e objektit $S= 163.31 m^2$	GPS Koordinatat: 1. $y=7496880.74; x=4670896.23;$ 2. $y=7496889.21; x=4670898.21;$ 3. $y=7496890.07; x=4670894.51;$ 4. $y=7496890.80; x=4670894.68;$ 5. $y=7496891.94; x=4670889.81;$ 6. $y=7496886.54; x=4670888.55;$ 7. $y=7496886.16; x=4670890.16;$ 8. $y=7496882.37; x=4670889.27;$ 9. $y=7496882.74; x=4670887.66;$
Lloji i ndërtimit:		
Ndërtim i ri <input checked="" type="checkbox"/> Rindërtim <input type="checkbox"/> Rrënim <input type="checkbox"/> Riparim <input type="checkbox"/>		
Kategoria e ndërtimeve të propozuara:		
Kategoria I <input type="checkbox"/> Kategoria II <input type="checkbox"/> Kategoria III <input checked="" type="checkbox"/>		
Përdorimi i propozuar:		A përfshinë projekti ndryshim të përdorimit? Po <input type="checkbox"/> Jo <input checked="" type="checkbox"/>
Shtëpi <input type="checkbox"/> Komerical <input type="checkbox"/> Industrial <input type="checkbox"/> P+NK	Banesë kolektive <input type="checkbox"/> Infrastrukturë <input type="checkbox"/>	Përdorim i përzier <input type="checkbox"/> Tjetër: "Objekt banimi - turizëm fshatar" P+NK
Përshkrimi: "Objekt banimi-turizëm fshatar" P+NK në fshatin turistik Prevallë, Komuna e Prizrenit - është ndërtim i ri dhe nuk do të ketë ndryshim të përdorimit.		


Poseduesi i Lejes Ndërtimore është i obliguar që:

- Të fillojë me punët ndërtimore brenda një (1) viti nga data e dhënies së kësaj leje ndërtimore, përveç nëse zgjatet afati i vlefshmërisë së saj në pajtim me Ligjin;
- Të sigurojë që punëkryesi në vendndërtim posedon dokumentet e mëposhtme:

- një kopje të kësaj leje ndërtimore;
- një kopje të kontratës ndërmjet poseduesit të lejes ndërtimore dhe punëkryesit, nëse punët ndërtimore kryhen nga një palë e tretë;
- një kopje e të gjitha dokumenteve të ndërtimit që janë nënshkruar ose vulosur si të "APROVUAR" nga organi kompetent;
- të mos bëjë asnjë ndryshim në projekt pa pëlqimin e hartuesit të projektit kryesor dhe pëlqimin e autoritetit kompetent i cili ka dhënë lejen e ndërtimit - Ministria e Mjedisit dhe Planifikimit Hapësinor,
- dokumentacionin që tregon konformitetin e produkteve të ndërtimit dhe pajisjeve me kërkesat rregullative, dhe me dokumentet e aprovuara të ndërtimit;
- librin ndërtimor dhe ditarin e punës, që duhet të përmbajnë regjistër të hollësishëm ditor të gjitha punëve ndërtimore, përfshirë të dhëna të shkruara dhe skematike, që dokumentojnë: datën, vendin dhe rezultatet e testeve të kryera në materialet ose punët ndërtimore, përshkrim të problemeve të hasura gjatë ndërtimit dhe inspektimit dhe mënyrën se si janë zgjidhur si dhe;
- kartelën e inspektimeve të miratuara, të vendosur në vend të dukshëm dhe të ruajtur prej dëmtimit nga moti sepse është e domosdoshme kur investuesi të aplikoj për certifikatë të përdorimit;
- të njofton inspektoratin e MMPH-së mbi synimin për fillimin e ndërtimit së paku shtatë (7) ditë para fillimit të punëve ndërtimore;
- të kontaktojë organin kompetent për të kryer inspektimet siç kërkohet me ligj, dhe akte nënligjore. Këto inspektime nuk e lirojnë aplikuesin për leje ndërtimore dhe/ose arkitektin apo inxhinierin përgjegjës për sigurimin e inspektimeve adekuate dhe mbikëqyrje ditore të punëve ndërtimore;
- të aplikojë për certifikatë të përdorimit pas përfundimit të punëve ndërtimore, në pajtim me Ligjin dhe aktet nënligjore.

A r s y e t i m

Aplikuesi Visar Limani, Rr: "Agim Ramadani" Gjilan, me nr. protokolli 6233/19 të datës 17.10.2019 ka kërkuar nga Ministria e Mjedisit dhe Planifikimit Hapësinor dhënien e Lejes Ndërtimit për ndërtimin e "objekt banimi - turizëm fshatar" në Fshatin Turistik Prevallë, Komuna e Prizrenit.




Pas shqyrtimit të kërkesës dhe dokumentacionit të tërësishëm ndërtimor të lëndës, si dhe bazuar në Ligjin Nr. 04/L-110 për Ndërtim, Ligjin Nr. 05/L-031 për Procedurën e Përgjithshme Administrative dhe dispozitat tjera të ligjit në fuqi, u konstatua se janë plotësuar të gjitha kushtet e parapara ligjore për lëshimin e Lejes Ndërtimore, andaj u vendos si në dispozitiv.

Kjo Leje Ndërtimore lëshohet duke u bazuar në shqyrtimin e këtyre provave:

- Vendimi i Ministrit me nr. protokollit 5703-2/15, date 11.11.2015 paragrafi II.
- Vendimi për Kushtet Ndërtimore për "Objekt banimi - turizëm fshatar" në fshatin Turistik Prevallë të Komunës së Prizrenit me nr. prot. 3365-2/19 me datë 17.09.2019.
- Ekstraktin nga Agjencia për Mbrojtjen e Mjedisit të Kosovës, me numër të protokollit 2399-2/19 të datës 03.05.2019 parcela kadastrale 112-2 shtrihet brenda kufirit të Parkut Kombëtar "Sharr" konkretisht në Zonën e Tretë.
- Njoftim për Pëlqimin Mjedisor nga MMPH- DMMU, me numër të protokollit 2632-2/19 të datës 22.05.2019 për dhënien e informatave në lidhje me nënshtrimin e procedurave për Vlerësimin e Ndikimit në Mjedis, për ndërtimin e objektit për banim-turizëm. Veprimtaria e lartë cekur nuk është e përcaktuar në shtojcën I dhe II të Ligjit për Vlerësimin e Ndikimit në Mjedis Nr. 03/L-214. Gjithashtu aktiviteti për ndërtimin e objektit për banim - turizëm nuk do të ketë efekte të mëdha negative në mjedis.
- Pëlqim nga Instituti Arkeologjik i Kosovës me numër te protokollit 125/03 të datës 13.05.2019 i lëshon pëlqimin pronarit për ndërtimin e objektit te banimit në pronën e tij.
- Tri (3) kopje të projektit kryesor dhe kopje elektronike.
- Dëshmi mbi pagesën e taksës 08.11.2019.

Shtojcë: Lejes së ndërtimit i bashkëngjitet, situacioni i ngushtë i këtij objekti.

KËSHILLA JURIDIKE: Kundër këtij Vendimi pala e pakënaqur mund të inicioj konflikt administrativ me padi në Gjykatën Themelore në Prishtinë në afat prej 30 ditësh, nga data e pranimit të kësaj Leje Ndërtimi.



Ministria e Mjedisit dhe Planifikimit Hapësinor
Nr. ZSP-1494/19 datë: 14.11.2019 Prishtinë

Nga një kopje të këtij aktvendimi t'i dërgohet:

1. Parashtruesit të kërkesës,
2. Komunës së Prizrenit,
3. Kabinetit të Ministrit,
4. Zyrës së Sekretarit të Përgjithshëm,
5. Departamentit të Planifikimit Hapësinor, Ndërtimit dhe Banimit,
6. Inspektoratit të MMPH-së,
7. Arkivit të MMPH-së,

Sekretari i Përgjithshëm i MMPH-së



Arben Çitaku



Republika e Kosoves

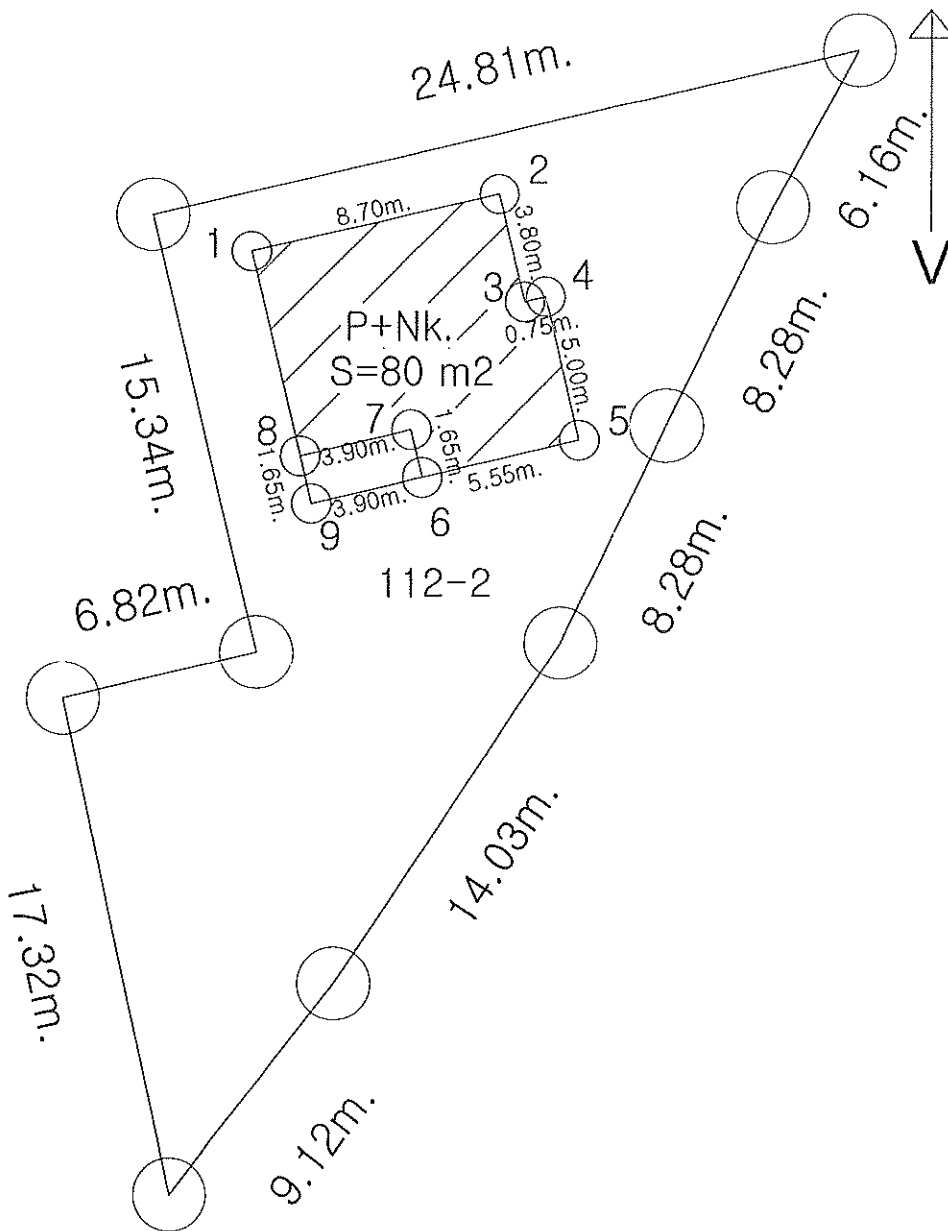
Republika Kosova - Republic of Kosovo

Ministria e Mjedit Dhe Planifikimit Hapesinor / Ministarstvo Sredine i Prostornog Planiranja / Ministry of Environment and Spatial Planning

AGJENCIA KADASTRALE E KOSOVES / KATASTRASKA AGENCIJA KOSOVA / KOSOVA CADASTRAL AGENCY

Zyra kadastrale Komunale/Opštinska katastarska kancelarija : Prizren Numri i njesise Kadastrale / Br.Katastarske Jedinice : 112-2
 Zona Kadastrale / Katastarska Zona : Gornjoselle Numri i Lendes / Broj predmeta : 408/19
 Lloji i njesise kadastrale / Vrsta katastarske jedinice : Parcel Shkalla e zvoglimit / Razmera plana 1 : 250

Koordinatat e objektit		
Nr	Y	X
1	7496880.740	4670896.236
2	7496889.213	4670898.214
3	7496890.078	4670894.514
4	7496890.808	4670894.684
5	7496891.948	4670889.816
6	7496886.543	4670888.554
7	7496886.168	4670890.161
8	7496882.370	4670889.274
9	7496882.746	4670887.667




Rilevoi / Snimlo : Driton Hoxha
(emri dhe mbiemri i gjedetit/kompanise / ime i prezime geodetiq kompanije)

Nr i licences / Br.licence :

Nenshkrimi / Potpis :

Data e Rilevimit / Datum Snimanja : 06.11.2019

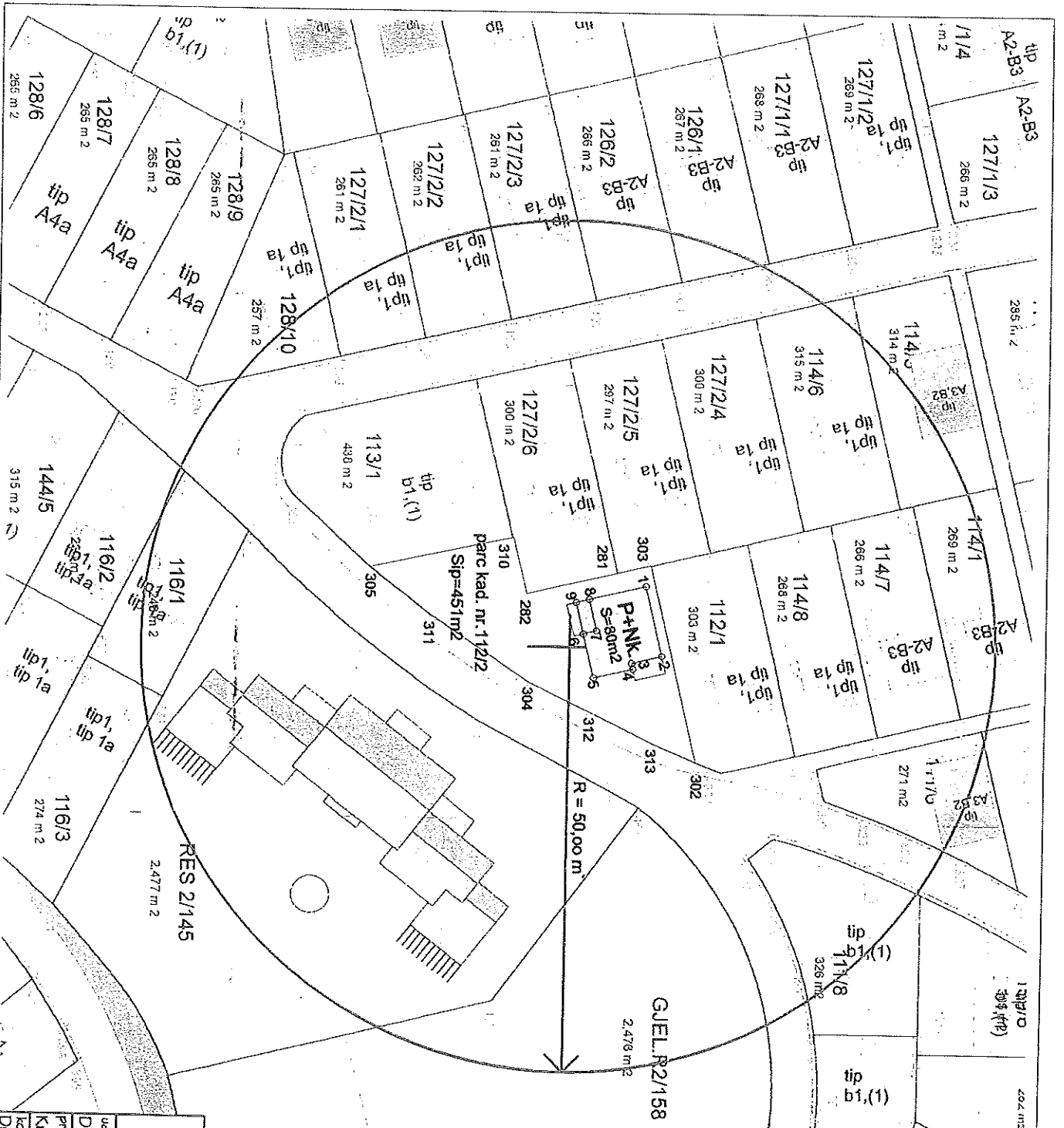


Aprovot / Usvojlo : Arif Kujtim
(emri dhe mbiemri i personit zyrtar / ime i prezime shqiptarica)

Nenshkrimi / Potpis :

Data e Aprovimit / Datum usvajanja :

Regj. i fletparaqitjeve / Reg. Prijavnih lista :



tip 7
P=1:500
INQIZIMI GJEODEZIK
 per parc.kad.nr 112/2
 ZK Gornje selle - PRIZREN

koordinatat gjeodezike per parc.kad. 112/2	tip		
pika gjeod.	koordin. x	koordin. y	
305	7496877.840	4670884.420	17
310	7496874.229	4670880.987	17
282	7496880.860	4670882.561	17
281	7496878.311	4670893.531	17
303	7496877.363	4670897.501	17
302	7496901.476	4670903.132	17
313	7496898.547	4670897.755	17
312	7496895.436	4670891.370	17
304	7496891.355	4670882.878	15
311	7496883.450	4670871.230	15

koordinatat gjeodezike per objektin e locuar	tip		
pika gjeod.	koordin. x	koordin. y	
1	4670896.236	7496880.740	33
2	4670888.214	7496889.213	33
3	4670894.514	7496890.078	33
4	4670894.684	7496890.808	33
5	4670889.816	7496891.948	33
6	4670888.554	7496886.543	46-
7	4670890.161	7496886.168	46-
8	4670889.274	7496882.370	46-
	4670887.667	7496882.746	46-

Pëmbajtja:
INQIZIMI GJEODEZIK
 Objekt: O.SJ. BANIMI (P+NIV (Turizem Shikarë))
 Investuesi: VISAR LMANI-GJILAN
 Drejtori i ofrimit të shërbimeve:
 Udhëheqesi i proj.:
 Droni Hoti (gjeodez kërkues)
 Proje. Përgjegjës:
 Kujtim Rada (kad. i. shik. i. shik. i. shik. i. shik.)
 Kontrollor:
 Drita Graxhda (shik. i. shik. i. shik. i. shik.)
 Projekti: Projekti kryesor
 Data: Shtator 2019
 Periudha: 500
 Skala: 1:500